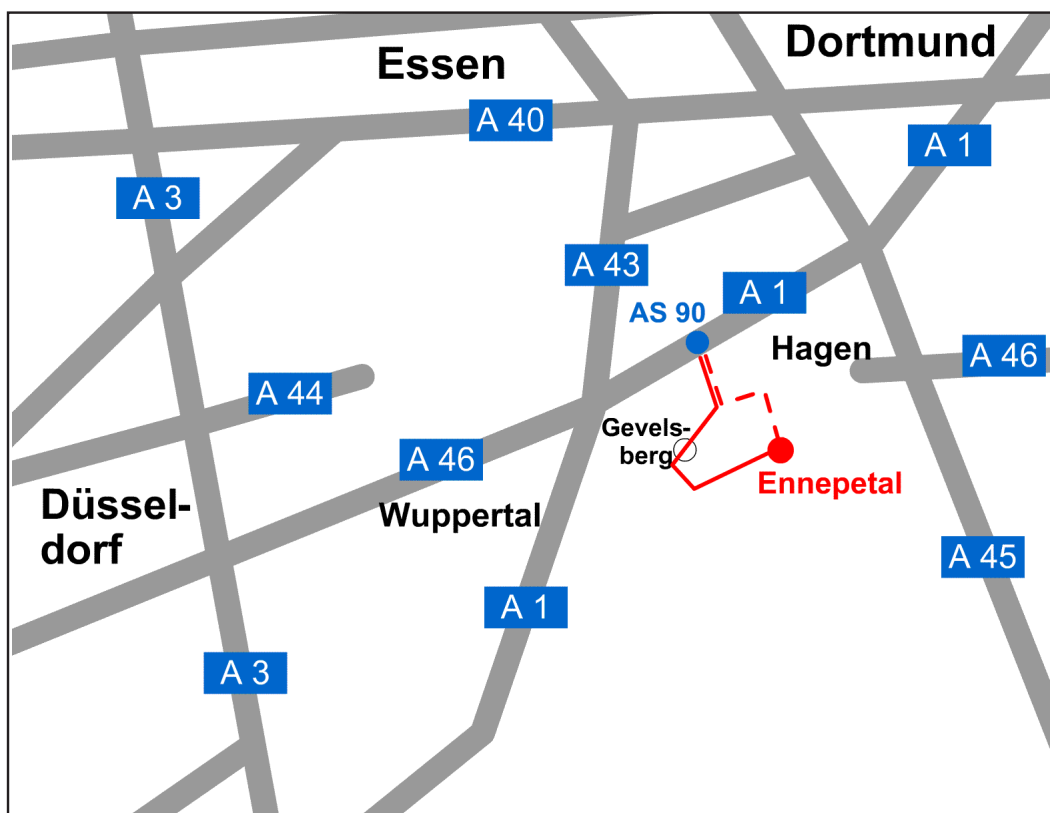


Seite 1
Karte 1: Übersicht Autobahnnetz um Ennepetal

Seite 2
Anfahrtsbeschreibung - Allwetterroute
Karte 2: Anfahrtsskizze von der Autobahn A1 bis zu FRIDAVO

Seite 3
Anfahrtsbeschreibung - kurze Sommerroute
Karte 3: Anfahrtsskizze von der Autobahn A1 bis zu FRIDAVO

Seite 4
Karte 4: Landkarte zur Karte 2 und 3 von <http://www.map24.de>



Karte 1

Anfahrtsbeschreibung über die Autobahn A1 - Allwetterroute

Ausfahrt Gevelsberg (Nr. 90) von der A1 abfahren

Richtung Gevelsberg / Hagen fahren auf L527 / Eichholzstraße
geradeaus Eichholzstraße folgen bis zur Ampel

bei Ampel **rechts Richtung Ennepetal** abbiegen auf B7 / Hagener Straße
geradeaus Hagener Straße folgen

geradeaus Kölner Straße folgen

links Richtung Ennepetal auf Neustraße abbiegen

links auf Milsper Straße abbiegen

Milsper Straße weiter folgen

Milsper Straße geht in Wilhelmstraße über

Firma Fridavo befindet sich auf der rechten Seite



Anfahrtsbeschreibung über die Autobahn A1 - Sommerroute

Ausfahrt Gevelsberg (AS 90) von der A1 abfahren

Richtung Gevelsberg / Hagen fahren auf L527 / Eichholzstraße
geradeaus Eichholzstraße bis zur Ampel folgen

bei der Ampel **links Richtung Hagen** abbiegen auf B7 / Hagener Straße
Achtung: nicht Richtung Ennepetal!

geradeaus Hagener Straße folgen

im Ortsteil Vogelsang rechts abbiegen auf Asker Straße
Hinweis: links befindet sich das Hotel "Am Vogelsang"

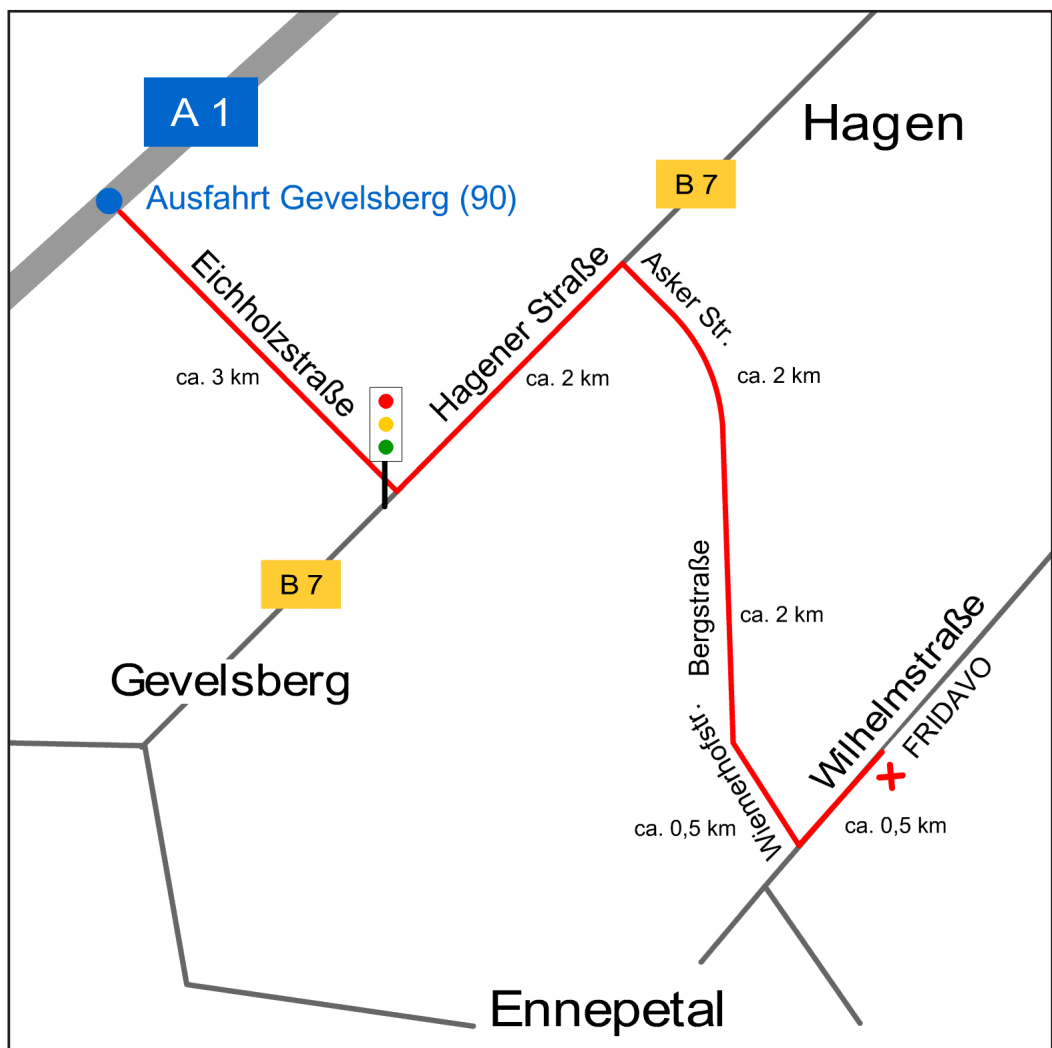
Asker Straße durch bergiges, kurvenreiches Gelände folgen

geradeaus weiter auf Bergstraße

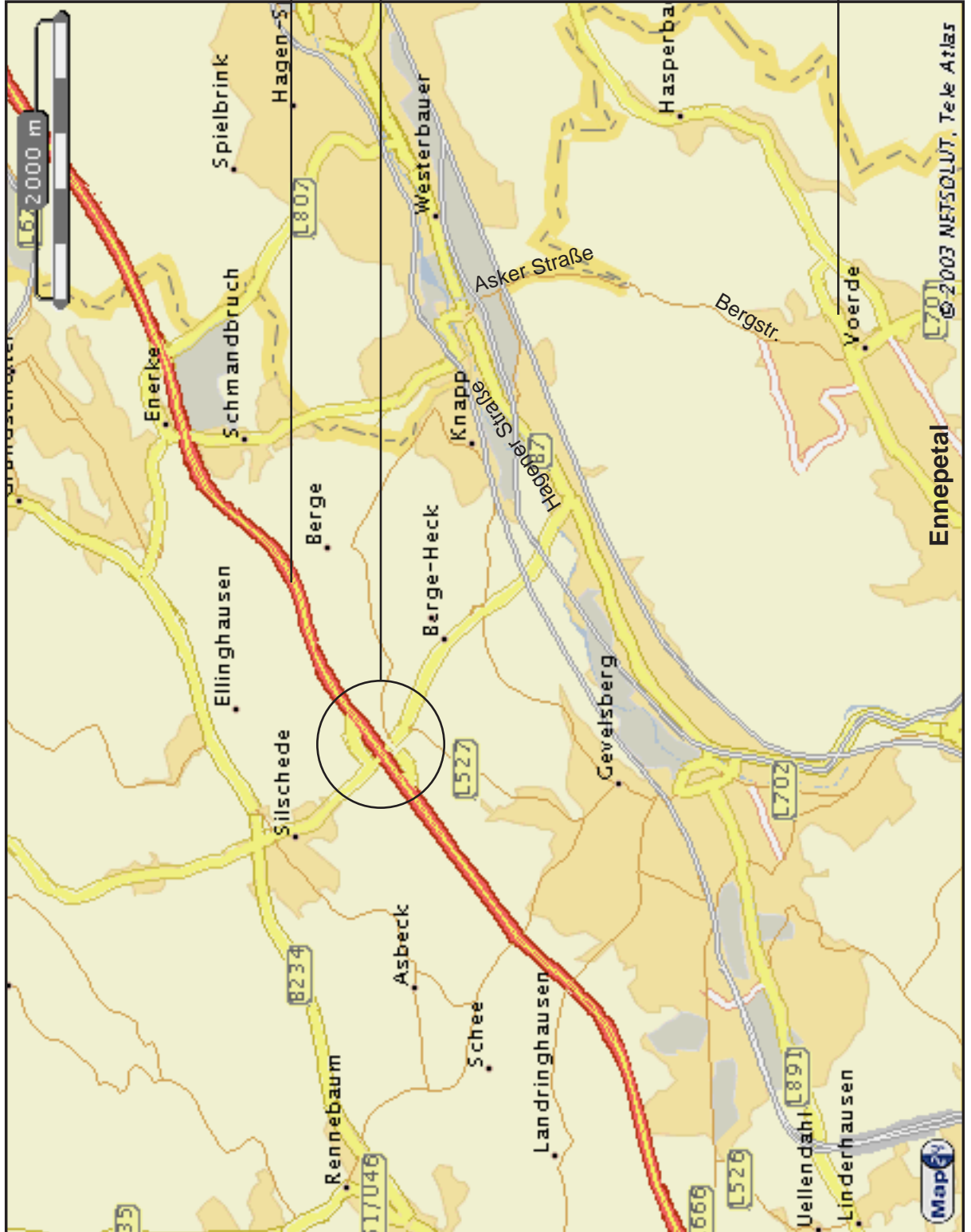
geradeaus weiter auf Wiemerhofstraße

links abbiegen auf Wilhelmstraße

Firma FRIDAVO befindet sich nach ca. 500m auf der rechten Seite



Karte 3



Autobahn A1

AS Gevelsberg (90)

FRIDA VO

Karte 4